

MAPA SYTUACYJNO-WYSOKOŚCIOWA DO CELÓW PROJEKTOWYCH
 Obiekt: Droga powiatowa E1189 skala: 1:50 000

<p>Obiekt: droga powiatowa 1705</p> <p>Arkusz nr 2</p> <p>Województwo: lubuskie</p> <p>Powiat: zielonogórski</p> <p>Gmina: Kargowa</p> <p>Obraz: miasto_Kargowa Stary_Jerolimierz_Kargowa</p>	<p>USTAWA GEODEZYJNE</p> <p>ART. GEO spółka z o.o.</p> <p>Monika Ochramowicz-Szarypek & Leszek Dutkiewicz</p> <p>65-225 Zielona Góra, ul. Lwowska 23</p> <p>tel. 453 00 90</p> <p>REGON 0600 283 202, KOD 026 042 554</p> <p>TEL 978040172, NIP 929-17-04-726</p>
--	--

Nazwa jednostki wykonawstwa geodezyjnego	
<p>Wykonano w ramach roboty geodezyjnej:</p> <p>KERG: 1216-3/2012, 1217-1/2012, 1264-20/12</p> <p>zgłoszonej w PDRGK w Sułchowie</p> <p>Kis.rab: 5/2012</p>	<p>W zakresie opracowania znajdują się punkty osnowy geodezyjnej nr:</p> <p>brak</p> <p>Podlegające ochronie na podst. art.15, 16, 48 ust.1 pkt.1, 49 ustawy PDRGK</p>
Rejestracja:	

[illegible]

Na niniejszym miejscu wykazano następujące projekty obiektów budowlanych, w tym ukończonych przedmiotem licencji:














INFORMACJE DODATKOWE:

1. Zakres planowy: w granicach planu 1:500
2. Redakcja znowku zgodna z instrukcją techniczną K-1 z 1988 roku
3. **Mogą nosić się do celów projektowych w zakresie planów:**
4. Stwierdzenie kształtowania sferycznego, planu zgodny z przepisami instrukcji K-1
5. Wszystkie tworzone obiekty budowlane podlegają wytyczeniu przez jednostkę wykonawczą geodezyjną
6. Nie wykazuje się sferyczności w terenie również użyciem, a którym brak byłby informacji brzożowych i nie zostało oddziałanie z czołowej inżynierii geod. Używanie podziału aproposu na podziału:
1. Podporządkowanie ustaleniu przedmiot. aparatury elektronizowanej – z literą A
2. danych brzożowych – z literą B
3. bezpośredniego pomiaru czołowej – bez liter
4. w związku z tym w szczególności 12 nie gwarantuje się kompletności, a dokładność położenia ustalenia jest niżej od sferyczności, a czołowej niżej mapy.

Aktualność sferyczności na dzień 16.01.2015.

Kierownik jednostki wykonawstwa geodezyjnego:

- LEGENDA:**

 -  LINIE ROZGRANICZAJĄCE TEREN INWESTYCJI
 -  DZIAŁKI OBIĘTE INWESTYCJĄ
 -  GRANICE DZIAŁEK
 -  PROJEKTOWANA OŚ DROGI Z KILOMETRAŻEM
 -  PROJEKTOWANE SPADKI POPRZECZNE
 -  PROJEKTOWANA KRAWĘDZ JEZDNI
 -  PROJEKTOWANY KRAWĘZNIK DROGOWY LEKKI BETONOWY
 -  PROJEKTOWANE POBOCZE GRUNTOWE
 -  PROJEKTOWANA SKARPA
 -  PROJEKTOWANY/PRZEBUDOWYWANY RÓW ODPAROWUJĄCO-CHŁONNY
 -  PROJEKTOWANY PRZEPUST
 -  PROJEKTOWANA JEZDZIA
 -  NUMER PRZERZKOJU NORMALNEGO

 PROMOST Sp. z o.o. w Zielonej Górze		"PROMOST" Sp. z o.o. 65-034 Zielona Góra ul. Boh. Westerplatte 1 tel. +68-47-84-500; fax +68-47-84-502	
Stanowisko	Imię i nazwisko	Upoważnienia	Data p.
Projektant b. drogowy:	mgr inż. Mateusz Mokwiński	upr. nr LBS0013/POOD/16 specj. drogowa	12.3
Opracowujący b. drogowy:	mgr inż. Krzysztof Woźniak		12.3
Sprawdzający b. drogowy:	mgr inż. Jacek Hejduk	upr. proj. nr 19042/G specj. drogowa	12.3
Umowa:	36/2011 z dnia 7.10.2011 r		Nr rej.
Objekt:	PRZEBUDOWA DROGI POWIATOWEJ NR 1189F NA ODCINKU KARGOWA-KARSZYN		Skala 1:500
Nazwa rysunku:	Plan sytuacyjny km 0+630,00 - 1+300,00		